

まちのすがた - No.4 -
～景観学習で学んだこと～

小峰通り





概要

平成29年度から始まりました景観学習事業は、今回で4回目の開催となりました。

子ども達にとっては聞き慣れない“景観”をテーマに、自ら白河のまちを歩き、魅力を発見し、自身に何ができるかを考えるきっかけを提供し、将来のまちづくりを担う子ども達の意識を高めるための試みです。

令和3年度は、白河第一小学校の6年生、関辺小学校の5年生、釜子小学校の4年生を対象に開講し、日本大学工学部の協力のもと、まち歩きやレポートを作成しました。

関辺小学校

1日目: 令和3年 6月 1日(火)

2日目: 令和3年 6月10日(木)

釜子小学校

1日目: 令和3年 6月14日(月)

2日目: 令和3年 6月22日(火)

白河第一小学校

1日目: 令和3年 9月 6日(月)

2日目: 令和3年 9月22日(水)

3日目: 令和3年10月 9日(土)

日程



白河第一小学校



関辺小学校



釜子小学校



講師：市岡綾子先生
所属：日本大学工学部建築学科

白河市景観審議会の会長として、白河市の景観行政に携わっていただいているほか、市民の景観まちづくり活動にもご協力いただいています。

2年振りの景観学習は、学区域を対象とする白河第一小と釜子小に加え、新たに城下町地区を対象とした関辺小が増えて行われました。「景観」への関心の高まりを感じ嬉しく思います。

「景観」を意識したまち歩きを通じて、白河のまちの様々な魅力「白河らしさ」に気づきました。また、大学生と一緒に発見した魅力を地図にまとめ、発表した経験から「これからも魅力を守るためにできること」を一人ひとりが考えました。

「景観」は、観る人、時間、季節等によって様々に変化するものです。これからも白河らしい景観を探し、昔の営みから今に至る「白河らしさ」として、多くの人々に広く伝わり共感されるよう、守り続けてほしいと願っています。まち歩きを楽しんでください。

関辺小学校・
白河第一小学校
学習コース





関辺小学校は1クラスが4班に、白河第一小学校は2クラスが8班に分かれ、白河市立図書館から小南湖公園を目指す市街地コースを探索しました。

市街地は、旧奥州街道を中心としたまち並みで、白河駅舎や白河ハリストス正教会、昔からの蔵など、旧城下町の雰囲気が残る地域です。

また、南側には谷津田川、小南湖など水や緑の多い地域も良い景観をつくっています。

景観を探すだけでなく、立ち寄り先で地域の方と交流したり、お店の中まで見せてもらったり、今までに通ったことのない路地裏を進んだり、自分達の住むまちを再発見する機会となりました。

白河第一小学校の学習の様子



雨が降っていたけど楽しかった。



歩いたことのないところを歩いた。
知らなかったことを知れた。



分からないところは
大学生が教えてくれた
ので、楽しくレポートを
作ることができた。



景観学習最終日。
家族や大学生の前での発表は
緊張したけど、上手くできた。
白河のきれいな景観を守っていきたい。



関辺小学校の学習の様子



先生や大学生が丁寧に教えてくれたので楽しかった。



歩いたことのないところも歩いたけど、大学生が見所をたくさん教えてくれた。



カラフルなバラの花が、家の一面を囲むぐらい大きく咲いていて、とてもきれいだった。



大学生がサポートしてくれたので良いレポートを作ることができた。マップにまとめると、白河はたくさんの特色があることが分かった。





レポート作成の様子！

地図作りが難しかったけれど、
大学生と一緒に地図を作れて
楽しかった。
白河の景観をうまくまとめる
ことができた。



まち歩きの様子！

雨だったけど、大学生と一緒に白河
の景観について学べて嬉しかった。
たまに見る景色だけど、景観を意識
してみると全然違う見方もできるな
と思った。


軒が前に出ている。
涼しそう。




小峰城が
すごくきれいに
見える場所



教会のステンドグラス
の色がすごくきれい



白河の景観に
ぴったり



谷津田川がきれい





レポート作成の様子！

仲間と大学生と、まち歩きを見直しながらやることが出来て、楽しかった。あんまり楽しかったので、もう1回作りたい。



まち歩きの様子！

建物や自然など、色々な景観をいつもと違う視点で見れて楽しかった。晴れた日にも行きたい。



白河の自然と建築物 1組2班

中央ルート




図書館に合った看板の色づかいがきれい

丸いベンチ(きれい)

縦格子になっている

カバーで隠して周り合わせている



三つの景観が合わさってすごい！





レポート作成の様子！

大学生と一緒に写真を選んだり、気付いたことを書いたりして、珍しい体験が出来て、嬉しかった。



まち歩きの様子！

大学生が分からないことを教えてくれて、歴史のことも分かったりしてよかったし、楽しかった。



いろんな石が
組み合わせてある



赤、白、青
色とりどりできれい！

豪華な庭。
くつろげそう

いつもお祭りで見れない提灯が
飾ってあってすごい！

だるまの形をして
いて、珍しい！





レポート作成の様子！

みんなで分担して、細かく作れた。
改めて写真を見て、白河市は
きれいだなと思った。



まち歩きの様子！

大学生と一緒に、景観を意識
してまちの色々なところを
周って楽しかった。
他の班が周ったルートも
歩いてみたい。

この石垣は
小峰城の跡を
示している。
広すぎる！



交番も景観に合わせて、
元の位置から
ずらすのもいいね！



ロゴが
工夫されている。



マンホールにも
景観が！



この蓮の池は
花が咲くと
色鮮やかになる。





レポート作成の様子！

まち歩きで分かったことを
まとめることが出来た。
書きたいことをいっぱい
書いて、よかった。



まち歩きの様子！

白河の景観を知ることができた。
白河の街中には歴史がたくさん
あってびっくりした。大学生の
説明がとても分かりやすかった。

小峰城の白と黒に
合わせて周りの建物が
白と黒になっている！



白河の町の工夫   2条目 1班



入口やベルが珍しい。
オシャレなところ。



金のプレートが付いた
建物は歴史的建造物。
カッコいい！
すごく目立つ☆



蔵を使ったカフェ。
大人っぽい。オシャレ！
行ってみたい！！



色とりどり。
雨でもきれい！





レポート作成の様子！

自分が撮った写真で地図を埋めるのが楽しかった。分からないことがあったら大学生が優しく教えてくれて、みんなで楽しく地図作りができた。



まち歩きの様子！

大学生からの景観クイズが楽しくて、白河のこともっと知りたいと思った。



小峰城が見えやすい！！



レトロでかわいい！
木造がかっこいい！！



木のポスト初めて見た！！



レンガがかっこいい！！



染物屋さんで見たよ！
青色がきれい。
模様がかっこいい。





レポート作成の様子！

大きい地図に写真を貼る作業は大変だったけれど、みんなでまち歩きのことを振り返って、協力して楽しくできた。



まち歩きの様子！

城下町地区は毎日通っているけど、知らないことがたくさんあった。毎日通っているのに、景観を気にしながら歩きたい。



マンホールコレクション



町の名前がいっぱいあって興味を持った。



白河の伝統を見て、お祭りをやりたくなった。



ゴールドプレートコレクション



酒蔵の湧水を使っている！





レポート作成の様子！

分かりやすくまとめたりするのは大変だったけど、大学生が面白い話をしてくれたりしたので、楽しく作れた。



まち歩きの様子！

小さい頃から城下町地区にいたのに、知らない道や建物があってびっくりした。大学生が説明してくれて分かりやすかった。

白河駅から見える小峰城

景観学習 2組 4班

東ルート

図書館

白河市役所

丹羽長重廟

色々な写真があっけきれい。

白河の有名なものが石に書いてある。

だるまの形してる——。



雨でいつもと違うけど、いつもはきれいな川。





レポート作成の様子！

マップにまとめると白河は、
たくさんの特徴があることが
分かった。



まち歩きの様子！

あまり歩かないところなど、
たくさん道を歩いて楽しかった。
特に、縦格子を多く見つける
ことができてよかった。

ツタの付いた特殊なおうち
なんかかわいい



横断歩道が
シンプル



緑と木と川が
反射してきれい



ちくちくしてかわいい
松の木



小峰城のマンホール
歴史っぽくてカッコいい！！






レポート作成の様子！

楽しかったことを振り返って
ハッピーだった。
ポスターにたくさん写真を
貼って、コメントを書いて、
色々な白河の良さを知った。



まち歩きの様子！

歩くのは少し大変だったけど、
色々な写真を撮ったり、
大学生が建物の特徴を教えて
くれたり楽しかった。





写真を選んだり、コメントを書くのが大変だったけど、班のみんなや大学生と協力してレポートを作成できた。

レポート作成の様子！



まち歩きの様子！

中心市街地はあまり歩かないので、大学生と一緒にメモを取ったり写真を撮ったり出来て楽しかった。



ステンドグラスがあった！！

涼しそう日陰！休める。



バラのトンネルみたい

きれいな蓮の花があった！！



お花がいっぱい！しかも、きれいっ！





レポート作成の様子！

地図作りで、まだ知らなかったことがたくさんあって、もっと白河を知りたいと思った。



まち歩きの様子！

白河市はたくさんの歴史があることを知った。初めて見る建物を、大学生が丁寧に教えてくれて、よく分かった。



白河駅の近くに花壇があってきれいだった。

ステンドグラスは中と外では見た目が全然違った。



なぜ蔵がカフェに変わったのか気になった。

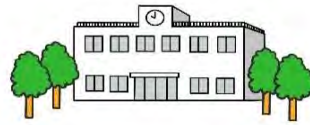
赤が歩道で灰色が車道と分かれています！



バラがきれい！



釜子小学校 学習コースと 授業の様子



講義が
分かりやすかった。



いろいろなお店や道を歩いて、
タブレットでメモしたり、
写真を撮ったりして楽しかった。



写真を撮るのが
楽しかった。



お気に入りの写真に
コメントを書くことが
できた。



有賀醸造さんやいなりやさん、
坂本屋さんでお話を聞くことも
できて、楽しかった。



みんなが撮った
写真を貼ったり、
コメントを書いたりして、
すごくいい地図ができた。



釜子小学校は5班に分かれて、釜子本町地区を中心としたコースを探索しました。

お寺や酒造店、和菓子屋など、昔からある建物や山や田んぼなど、自然景観もたくさんある地域です。

大学生の手を借りながら、自分達の住む地域の景観をタブレットを使ってたくさん写真に撮りました。



坂本屋さんから
いただいたお饅頭が
おいしかった。

写真で撮ってみたら、
いろいろな釜子を
知ることができて
楽しかった。



レポート作成の様子！

みんなと相談したり協力したりして、1班だけの特別な地図を作ることが出来て、うれしかった。



まち歩きの様子！

班のみんなとまちを歩いて、どんな建物や風景があるかよく分かったし、大学生に質問も出来て楽しかった。



きれいなお花がいっぱい。



学校が小さく見える。



大きくてカラフル！



何の看板だろう？



☆楽しくお散歩中☆





レポート作成の様子！

みんなでコメントを考えたり、
写真を選んだりして地図を
作って楽しかった。



まち歩きの様子！

大学生と一緒に歩いて、タブレットを
使ってたくさん写真を撮って楽しかった。
色々な景色があって、きれいだった。



歩道で発見！



山口こうじ店さんの
樽の上に
屋根が載っている。



学校の体育館が
見える



ブルーベリー色の
のれんが素敵。
大福も美味しいよ！



木のトンネルみたいで
すごいきれい！





レポート作成の様子！

みんなで写真を貼ったり、コメントを書いたりして良い地図ができた。どのようなことを書けばいいか迷った時は、大学生がサポートしてくれた。



まち歩きの様子！

本町地区は色々な建物や蔵があることを知って面白かった。大学生のアドバイスも分かりやすかった。

学校と児童が遊んでいる姿がきれい！



ピンクのお花がたくさん咲いていてきれい！



木から光が通ってきれい！



なんで窓があるの??

夏なのに秋のように見えてきれい！





レポート作成の様子！

お気に入りの写真をどこに貼るか迷いながらも、楽しく作ることが出来た。歩いたところが分かりやすくまとまった。



まち歩きの様子！

写真を撮るときに、斜めで撮ったり、横で撮ったりするなど、色々な角度から撮影するよう工夫した。



絶景だ！



家の庭にも立派な木が立っている。




川がきれいに見える。



みんなで描いた絵。楽しかった！



石がたくさんあるよ！





レポート作成の様子！

大きい地図に、みんなで協力して工夫した見出しを書いたり、写真を貼ることができた。



まち歩きの様子！

タブレットの向きや遠近にも気を配って撮影した。同じものでも、違う見え方の写真が撮れた。

白河石は、白河では有名だけど、あまりないよ。



看板だ！！

昔の電柱は木！！



お酒を売っていい看板だ！！



オシャレな場所だね！



美しいまちを築くために

— 白河市の景観への取り組み —



白河に数多く残る歴史的な景観や美しい自然景観を守り育てるには、市民、事業者、行政の連携した取り組みが必要となります。

市民一人ひとりが地域の愛着を持ち、景観づくりに取り組むことが大切です。



白河市の景観のあゆみ

年月日	項目
平成21年4月	景観行政団体へ移行
平成22年5月	金屋町谷津田川せせらぎ通り景観協定の認定
12月	「私の好きな白河の景観50選」発表会
平成23年3月	白河市景観計画策定
4月	白河市景観条例施行
平成24年2月	白河城下景観まちづくり協定の認定
平成26年3月	白河門前通り景観まちづくり協定の認定
5月	小峰城跡・白河駅周辺地区「都市景観大賞都市空間部門」優秀賞受賞
平成28年4月	白河市屋外広告物等に関する条例施行
平成29年3月	横町景観まちづくり協定の認定
平成29年9月	景観学習事業開始(白一小)
令和元年11月	景観学習事業開始(釜子小)
令和2年3月	田町景観まちづくり協定の認定
令和2年5月	金屋町谷津田川せせらぎ通り景観協定の更新認定
令和3年6月	景観学習事業開始(関辺小)

景観計画

白河市には、小峰城や南湖公園に代表される歴史的景観や美しい自然景観など様々な特色の景観が存在しています。景観計画は、それらの景観資源を守りつくり、育てることで、将来に向けて美しい景観を築くために必要な目標や取り組みについて示したものです。



景観まちづくり協定

景観まちづくり協定は、周辺景観と調和のとれたまちなみを形成するために、住民が自主的に決めたまちづくりのためのルールのことです。建築物などの新築や修繕などを行う場合に守るべき形や色彩、緑化などについて定めています。

市内には協定を締結している地域が5箇所あり地域の良好な景観づくりのために活動しています。



屋外広告物条例

白河市では独自の屋外広告物条例により、広告物の高さや色彩などを規制、誘導することによって、景観資源をいかに白河らしい良好な景観の形成に努めています。



白河市 建設部 都市計画課

〒961-8602

白河市 八幡小路 7番地 1

電 話 0248-22-1111

令和4年3月 発行