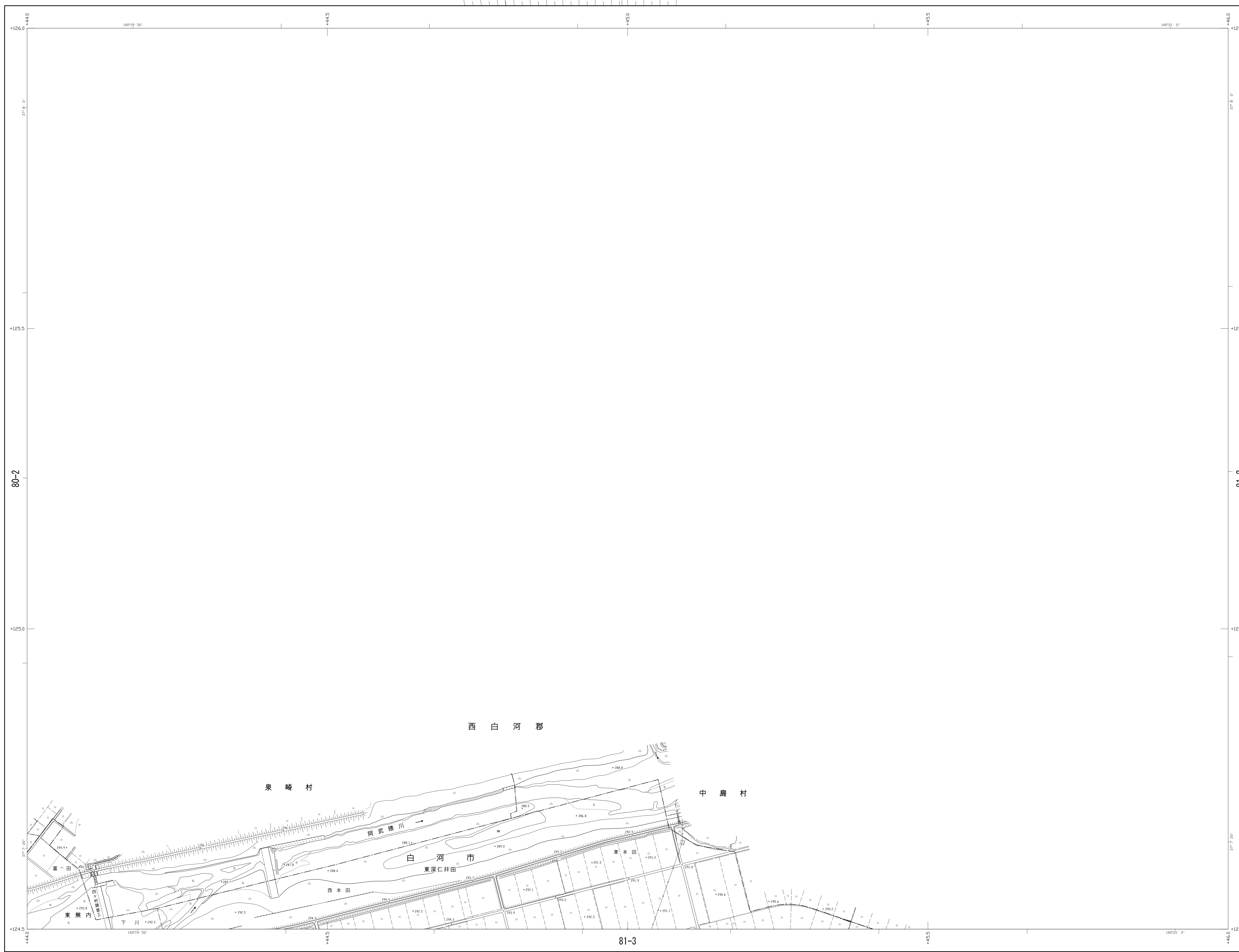
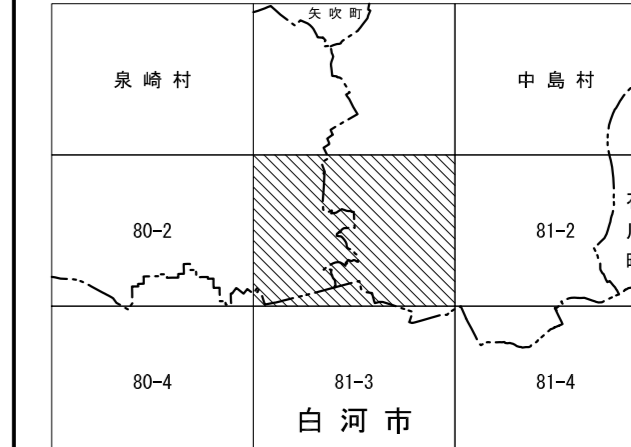


1:2,500 国土基本図
IX-FF81-1

泉南都市計画図



IX-FF81-1

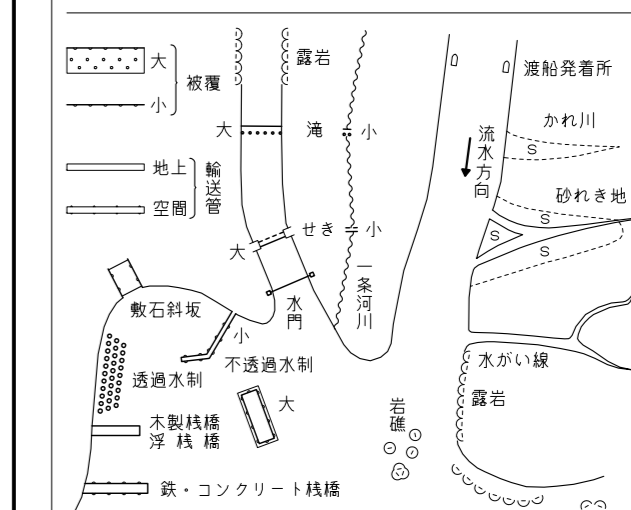
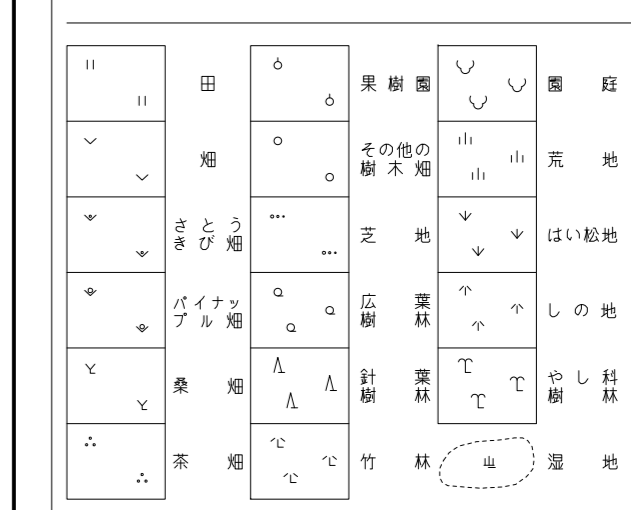


記号

	公共施設		学校
	工場		病院
	住宅地		駅
	公園		道路
	緑地		河川

	小学校		バス停
	中学校		駐車場
	高等学校		道路交点
	大学		鉄道駅
	病院		電力線
	消防署		ガス線
	郵便局		水道線
	警察署		下水道線
	市庁舎		排水線
	博物館		ケーブルテレビ線
	図書館		電話線
	運動場		インターネット線

	道路		河川
	鉄道線		運河
	鉄道駅		ダム
	バス停		橋
	駐車場		堤防
	道路交点		治水壁
	鉄道駅		堤
	電力線		水塔
	ガス線		下水道管
	水道線		排水管
	下水道線		ケーブルテレビ線
	排水線		電話線
	ケーブルテレビ線		インターネット線
	電話線		インターネット線



本図は平成14年国土交通省告示第9号の規定による第IX(区域)図
 図解は幅員3メートル道路
 図解に示したある区画は40メートル単位
 方面は0.5キロメートル単位
 図解に示したある区画は100メートル
 高さの基準は平均海抜
 等高線の間隔は5メートル
 平面測量は、世界測地系(対G) (測地成果2011)
 平面測量は、世界測地系(対G)

平成26年測量
 1.平成26年11月測量
 2.平成26年3月測量

1:2,500

計画機関名 福島県南建設事務所
 行先機関名 株式会社 イスコ
 〒980-0826 福島県福島市

IX-FF81-1