







学 校 名	白河市立信夫第一小学校	点検箇所番号	14
路 線 名	県道 矢吹天栄線		
場 所 (住所)	白河川島製作所前の交差点 (白河市下新城字中区 21 番地 1 付近)		
通学路の状況 危険の内容	交通量が多く、スピードを出して走行する車が多い。道路を横断する際、横断歩道が無いので危ない。		
点検箇所の写真		対 策	
		学 校	① 通学路を検討する。 ② 安全に登下校できるように、再度指導する。
		【点検箇所地図】 	

学 校 名	白河市立信夫第一小学校	点検箇所番号	15
路 線 名	県道 矢吹天栄線		
場 所 (住所)	日本住宅(株)指定パネル工場 (白河市大信増見字下河原 11 番地 7 付近)		
通学路の状況 危険の内容	交通量が多く、直線の道路でスピードを出して走行する車が多い。横断歩道のペイントが薄い。冬場は凍結し横断の際危ない。		
点検箇所の写真		対 策	
		警 察 署	横断歩道の引き直しをする。(29年度以降実施予定)
対策後の写真		【点検箇所地図】 	
(29年度以降実施予定)			

学 校 名	白河市立信夫第一小学校	点検箇所番号	16
路 線 名	市道 旧県道58号		
場 所 (住所)	大信総合運動公園多目グラウンド下 (白河市大信上新城字鳥居田)		
通学路の状況 危険の内容	スピードを出して走行する車が多い。横断歩道が無いので、道路を横断する際に危険。		
点検箇所の写真		対 策	
		道路管理者	道路の出入り口 (両端の2箇所) にドットラインを引く。(平成28年度に実施完了)
対策後の写真		【点検箇所地図】	
			

学 校 名	白河市立信夫第一小学校	点検箇所番号	17
路 線 名	国道 294号線		
場 所 (住所)	肉の滝沢、鈴直商店前交差点 (白河市大信増見字下ノ田21番地2付近)		
通学路の状況 危険の内容	交通量が多く、スピードを出して走行する車が多い。横断歩道のペイントが薄いので、道路を横断する際に危ない。		
点検箇所の写真		対 策	
		道路管理者	街路樹を剪定する。(28年度9月に実施完了)
		警 察 署	横断歩道を設置する。(29年度以降実施予定)
対策後の写真		【点検箇所地図】	
			

学 校 名	白河市立信夫第一小学校	点検箇所番号	25
路 線 名	県道 矢吹天栄線		
場所 (住所)	白河警察署大信駐在所前の道路 (白河市大信町屋字道目木付近)		
通学路の状況 危険の内容	道路幅が狭いため、歩行者のすぐそばを自動車が通行する。歩道の整備を併せてお願いしたい。		
点検箇所の写真		対 策	
		白 河 市	29年度に歩道の整備を県へ要望する。
対策後の写真		【点検箇所地図】	
(29年度に県へ要望提出)			