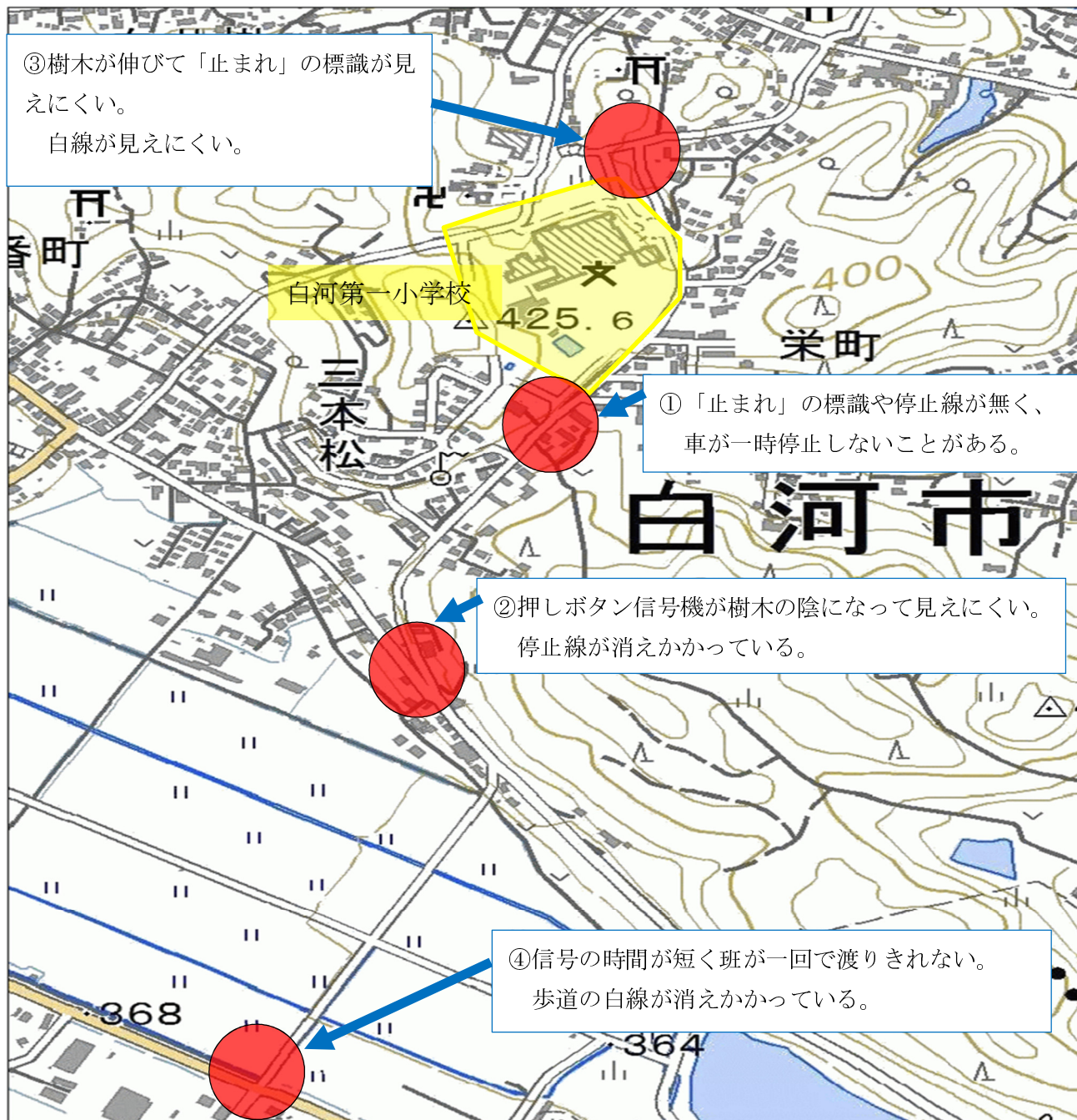





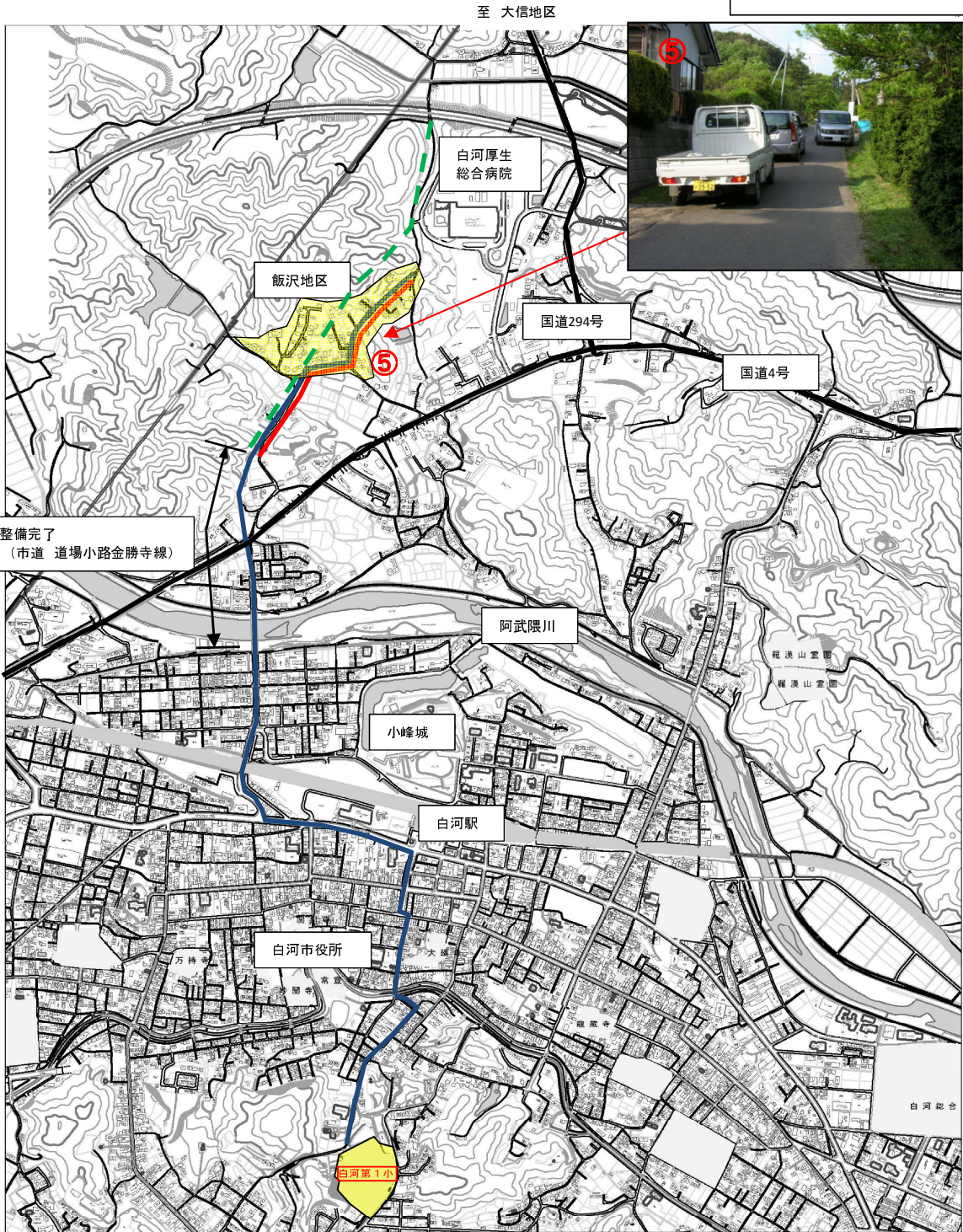
## 福島県白河市白河第一小学校校区(通学路対策箇所図)



電子地形図 25000 (国土地理院発行)

# 福島県白河市立白河第一小学校（通学路対策箇所図）

	: 通学路
	: 要対策箇所
	: 整備箇所



整備完了  
(市道 道場小路金勝寺線)

**⑤ 市道 金勝寺大谷地線**  
 近年、大信地区～白河市街地間の朝夕の交通量が増大し、本路線が国道4号の渋滞を避けるための迂回路として利用され、飯沢地区の通学路を確保しないと危険な状況である。

## ◎ 結果一覧

### 【 白河第一小学校 】

- ① ア 路線名等・・・市道（松風の里団地線）  
イ 場 所・・・三本松地内 南湖森林公園入口向かい側道路  
ウ 通学路の状況・危険の内容  
・「止まれ」の標識や停止線が無く、車が一時停止しないことがある。

#### エ 対 策

##### ○ 道路管理者による対策

- ・樹木の剪定(平成26年度実施完了)
- ・ドッドラインを引く(平成26年度実施完了)

##### ○ 警察署による対策

- ・交通の状況及び道路利用者を総合的に判断して必要に応じて改善・対策を実施する。

<対策前>



<対策後>



- ② ア 路線名等・・・市道（南湖線）  
イ 場 所・・・東大沼地内 花見坂下押しボタン式信号機  
ウ 通学路の状況・危険の内容  
・押しボタン信号機が樹木の陰になって見えにくい。停止線が消えかかっている。

#### エ 対 策

##### ○ 道路管理者による対策

- ・樹木の剪定(平成26年度実施完了)

##### ○ 警察署による対策

- ・停止線を引き直す(平成27年度以降実施)

<対策前>



<対策後>



- ③ ア 路線名等・・・市道（南湖菖蒲沢線）  
イ 場所・・・向新蔵地内 向新蔵友月山公園前交差点  
ウ 通学路の状況・危険の内容  
・樹木が伸びて「止まれ」の標識が見えにくい。白線が見えにくい。

**エ 対策**

- 道路管理者による対策
  - ・樹木の剪定(平成26年度実施完了)
- 警察署による対策
  - ・白線、停止線を引き直し(平成27年度以降実施)

<対策前>

<対策後>



- ④ ア 路線名等・・・国道289号  
イ 場所・・・東小丸山地内 鬼越交差点信号機  
ウ 通学路の状況・危険の内容  
・登校で信号の時間が短く車が一回で渡りきれない。歩道の白線が消えかかっている。

**エ 対策**

- 道路管理者による対策
  - ・白線の引き直し(平成26年度～平成27年度実施)
- 警察署による対策
  - ・歩道分離式信号機申請中

⑤ ア 路線名等・・・市道 金勝寺大谷地線

イ 場 所・・・飯沢山地内

ウ 通学路の状況・危険の内容

・狭い道路であるが、近年、交通量が多く、歩道が無いため、危険である。

#### **エ 対 策**

##### **○ 道路管理者による対策**

・金勝寺大谷地線（飯沢工区）の道路の整備を（道路拡幅・歩道の確保等）を実施している。